

The background features a light gray gradient with several realistic water droplets of various sizes scattered across the surface. In the center, there is a faint, circular watermark of a globe showing latitude and longitude lines.

TEORI LOKASI

PENGANTAR

PENGERTIAN TEORI LOKASI

- **TEORI YANG MENJELASKAN LOKASI GEOGRAFIS DARI AKTIVITAS EKONOMI**
- **BAGIAN DARI:**
 - **ILMU GEOGRAFI EKONOMI**
 - **REGIONAL SCIENCE**
 - **SPATIAL ECONOMICS**
- **MEMPERTANYAKAN:**
 - **DIMANA DAN MENGAPA SUATU AKTIVITAS EKONOMI BERLOKASI**

ILMUWAN

- DAVID RICARDO (1772-1823)
- **JOHANN HEINRICH VON THÜNEN (1783-1850)**
- **WALTER CHRISTALLER (1893-1969)**
- **ALFRED WEBER (1868-1958)**

DAVID RICARDO

COMPARATIVE ADVANTAGE



VON THUNEN

FATHER OF LOCATION THEORY




WALTER CHRISTALLER

CENTRAL PLACE
THEORY



WALTER CHRISTALLER
1893–1969

ALFRED WEBER
LOKASI INDUSTRI



The background of the slide is a light gray gradient with several realistic water droplets of various sizes scattered across it. The droplets have highlights and shadows, giving them a three-dimensional appearance. The text is centered on the slide.

TEORI LOKASI

DARI VON THUNNEN

VON THUNEN (1783-1850)



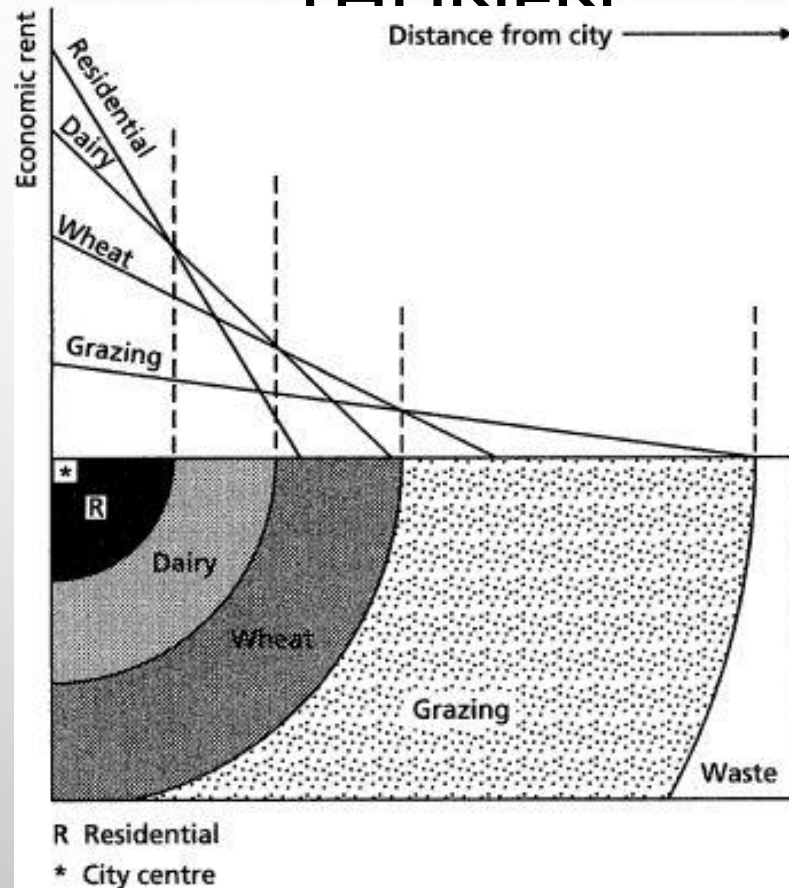
TEORI LOKASI: VON THUNEN (1)

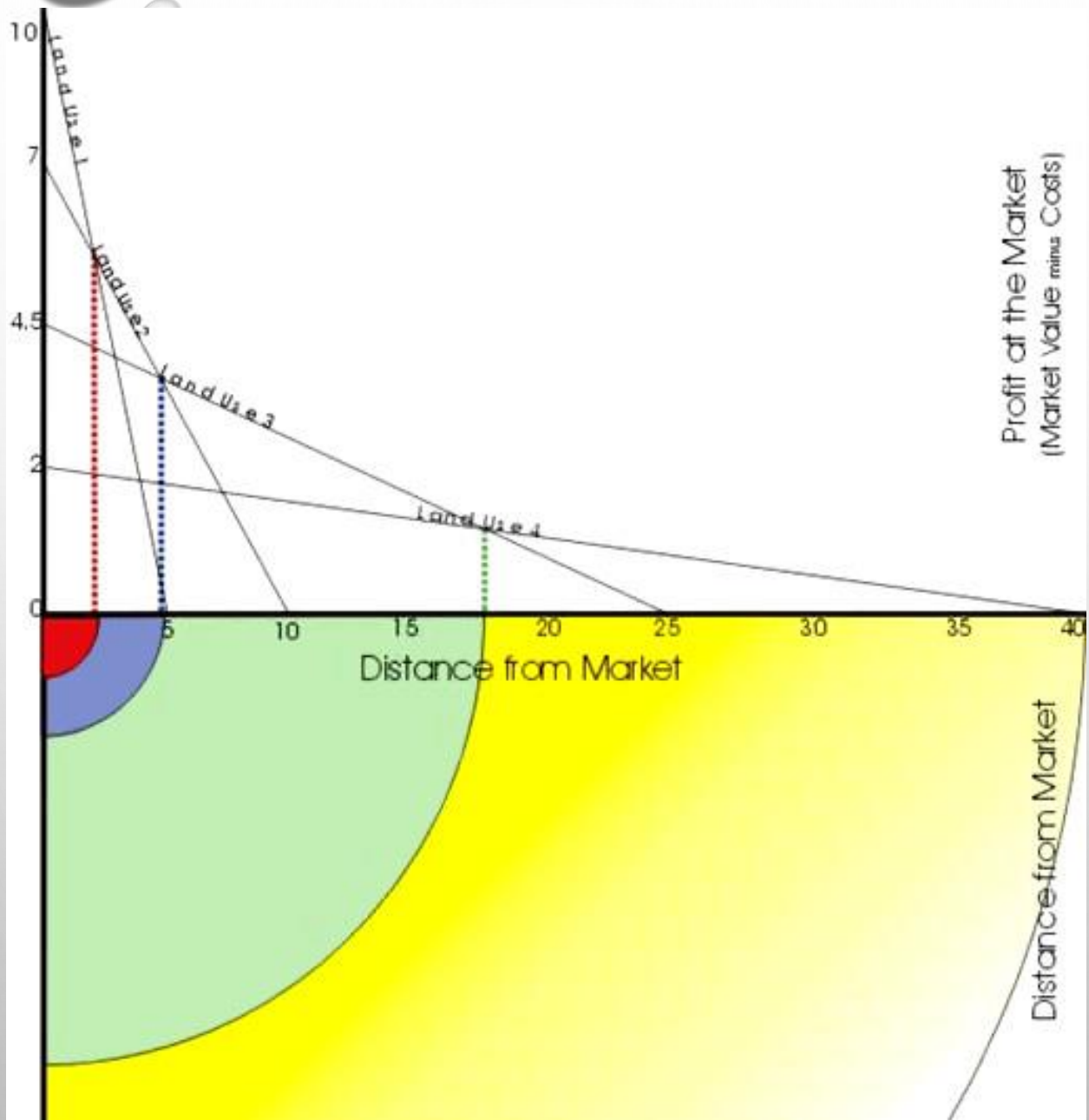
- PENGAMATAN TERHADAP POLA PERTANIAN
- BERDASARKAN KEAWETAN PRODUK PERTANIAN DAN BIAYA ANGKUTAN DAERAH YANG BERDEKATAN DENGAN PASAR COCOK UNTUK PRODUK YANG LEKAS RUSAK → LINGKARAN LOKASI

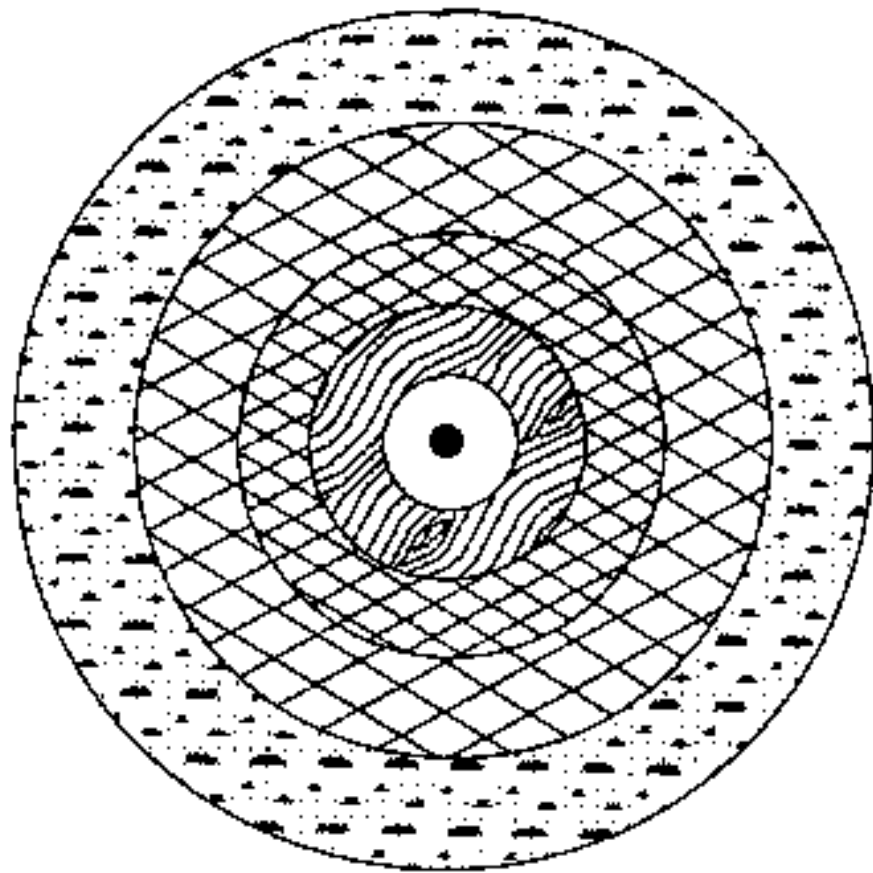
TEORI LOKASI: VON THUNEN (2)







- VON THUNEN: MENCIPTAKAN KONSEP PENGGUNAAN LAHAN PERTANIAN
- ASUMSI:
 - PASAR DARI KOMUNITAS “ISOLATED STATE” → MASYARAKAT MANDIRI DAN TIDAK DIPENGARUHI OLEH LINGKUNGAN LUAR
 - LAHAN HOMOGEN
 - TIDAK ADA SUNGAI, GUNUNG DAN HAMBATAN LAIN.
 - KONDISI TANAH, IKLIM DAN FAKTOR LAIN SERAGAM.
 - TIDAK ADA JARINGAN TRANSPORTASI, KERETA KUDA (SAPI?), MILIK PETANI ITU SENDIRI.
 - PETANI → BERTUJUAN MENDAPATKAN KEUNTUNGAN.

GRAFIK LAND RENT MENURUT VON THUNIS







-  Livestock Rearing
-  Extensive Arable
-  Intensive Arable
-  Commercial Woodland
-  Horticulture & Dairying
-  Central City

SOFTWARE

- [VON THUNEN/ GIS](#)