

An abstract blue-toned background featuring a stylized globe on the left side. A large, 3D, dark blue letter 'A' is positioned in the center-left, appearing to be part of the globe's structure. The background is filled with soft, glowing blue light rays and wavy patterns, creating a sense of depth and movement.

# TEORI LOKASI

Dari Von Thunnen

# VON THUNEN (1783-1850)



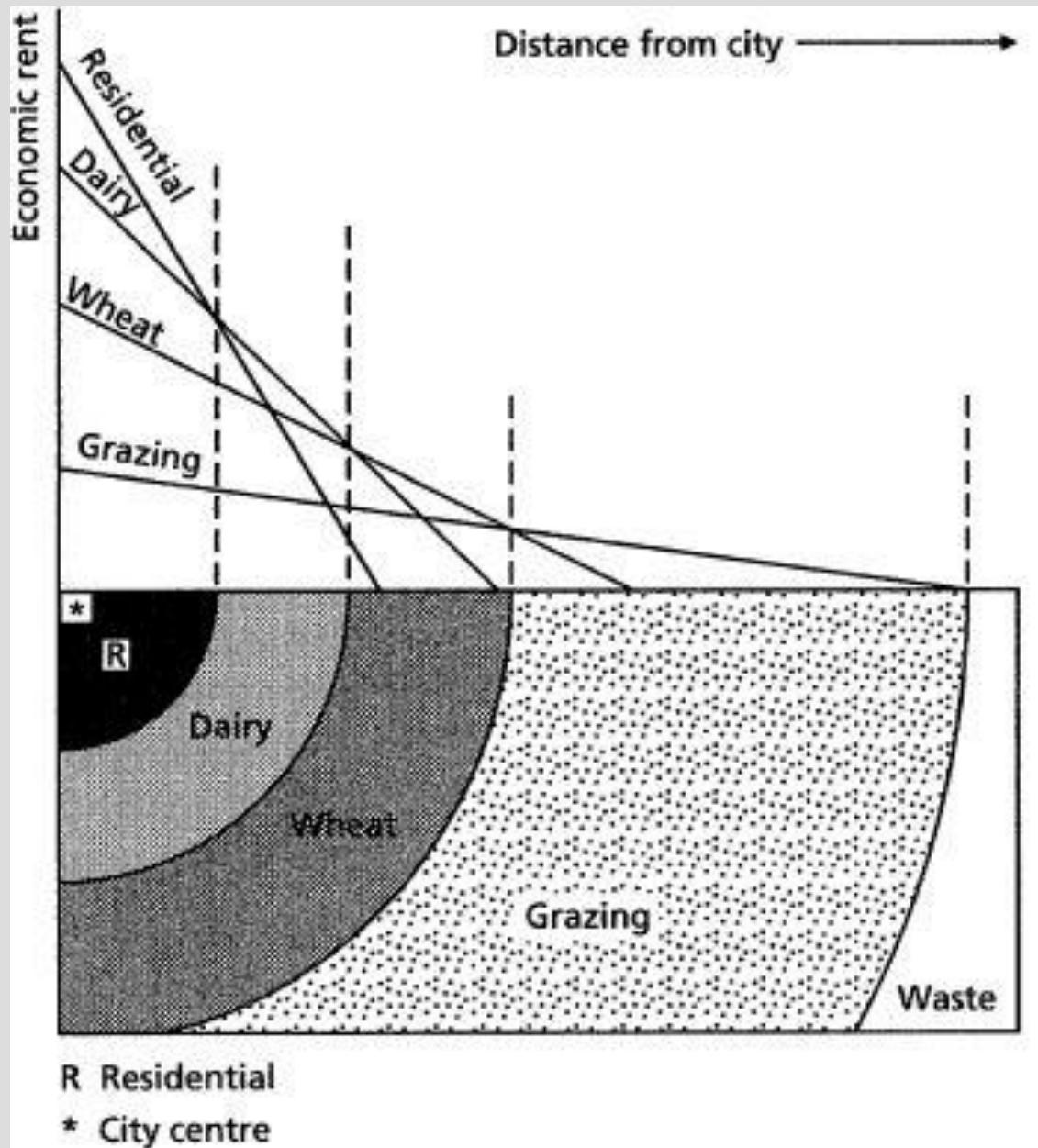
# Teori Lokasi: Von Thunen (1)

- Pengamatan terhadap pola pertanian
- Berdasarkan keawetan produk pertanian dan biaya angkutan daerah yang berdekatan dengan pasar cocok untuk produk yang lekas rusak → lingkaran lokasi

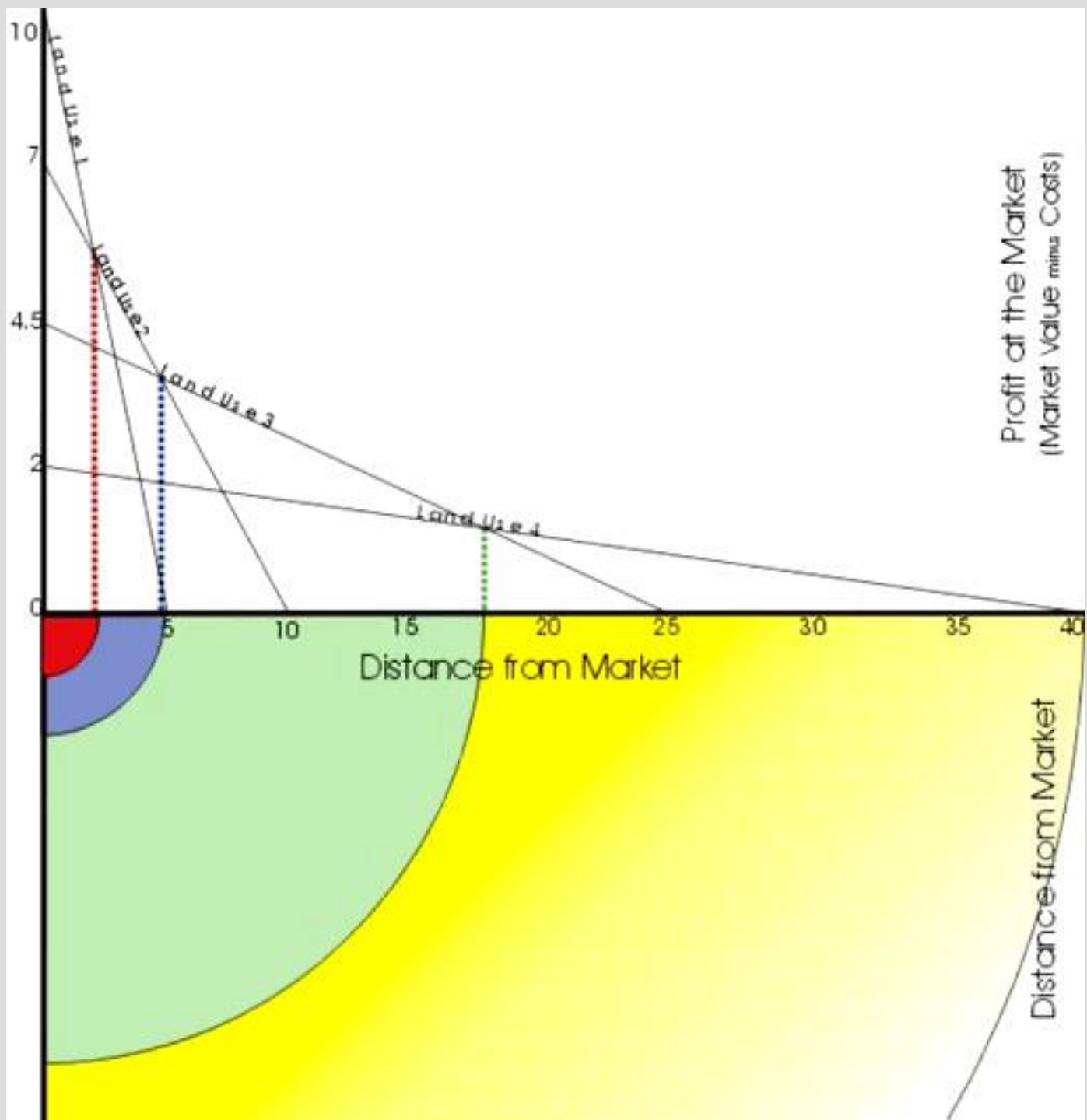
## Teori Lokasi: Von Thunen (2)

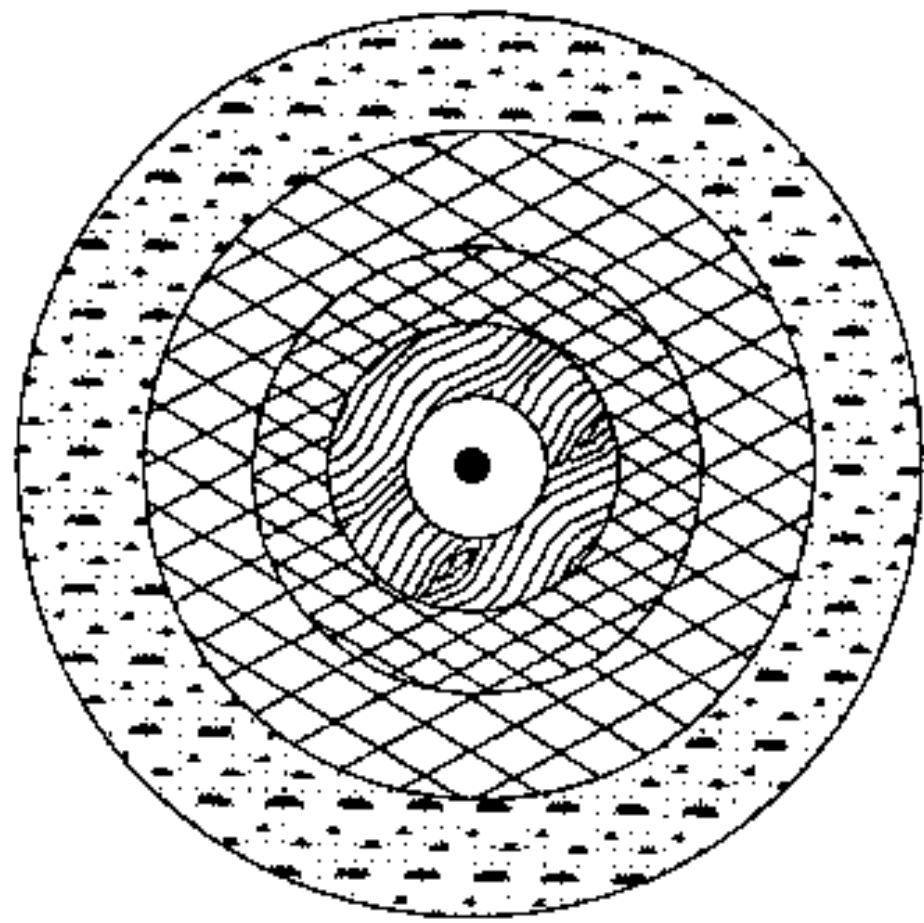
- Von Thunen: menciptakan konsep penggunaan lahan pertanian
- Asumsi:
  - Pasar dari komunitas “isolated state” → masyarakat mandiri dan tidak dipengaruhi oleh lingkungan luar
  - Lahan homogen
  - Tidak ada sungai, gunung dan hambatan lain.
  - Kondisi tanah, iklim dan faktor lain seragam.
  - Tidak ada jaringan transportasi, kereta kuda (sapi?), milik petani itu sendiri.
  - Petani → bertujuan mendapatkan keuntungan.







# Grafik Land rent menurut von Thunen









-  Livestock Rearing
-  Extensive Arable
-  Intensive Arable
-  Commercial Woodland
-  Horticulture & Dairying
-  Central City

# software

- [Von thunen/ GIS](#)